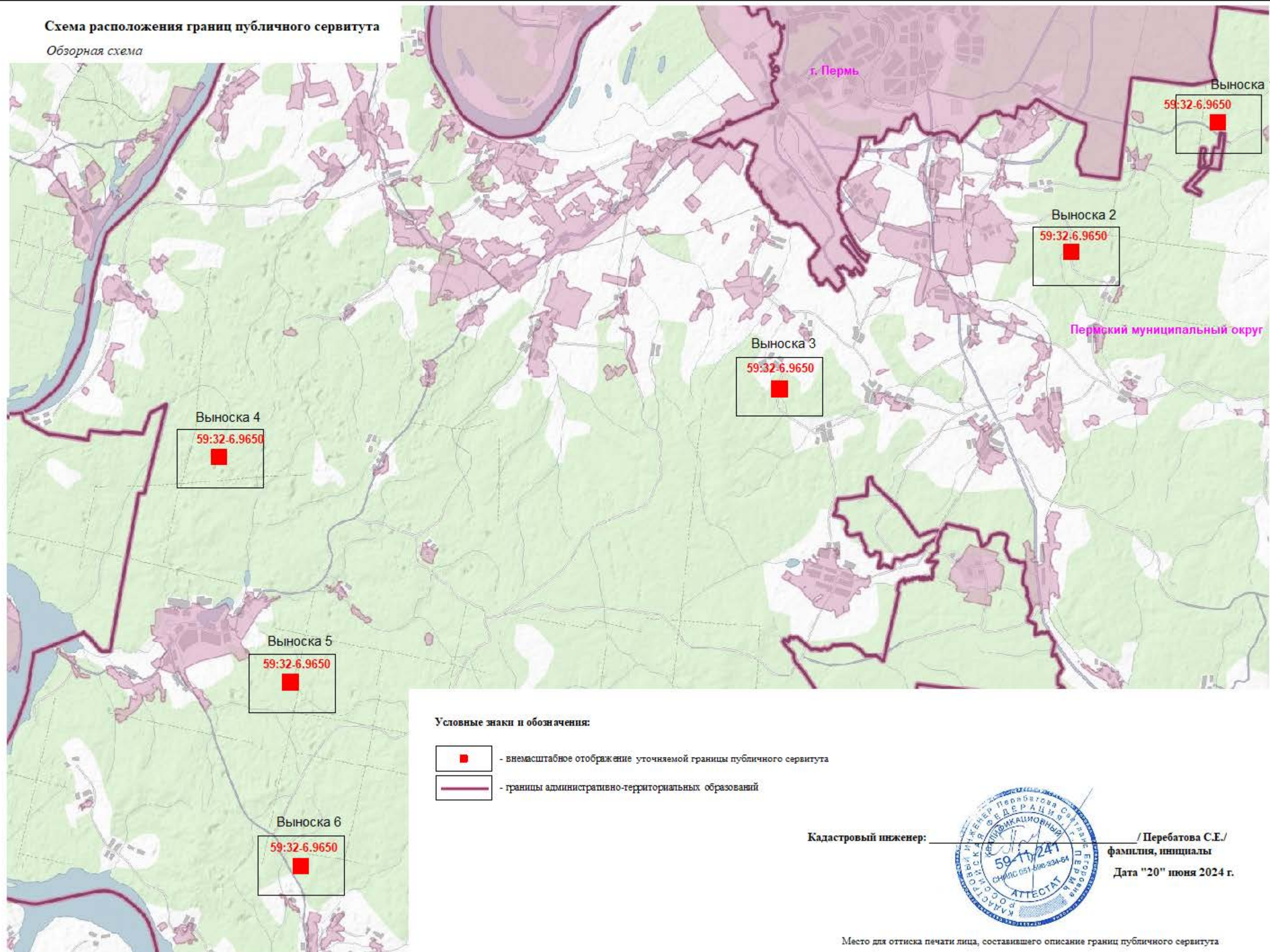




Схема расположения границ публичного сервитута

Обзорная схема



Условные знаки и обозначения:

-  - внемасштабное отображение уточняемой границы публичного сервитута
-  - границы административно-территориальных образований

Кадастровый инженер:



/ Перебатова С.Е./
фамилия, инициалы


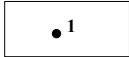




Дата "20" июня 2024 г.

Место для оттиска печати лица, составившего описание границ публичного сервитута



Масштаб 1:700

Условные знаки и обозначения:

-  - уточняемая граница публичного сервитута
-  1 - характерная точка проектной границы публичного сервитута
-  - граница кадастрового квартала
-  - номер кадастрового квартала
-  - границы земельных участков по сведениям ЕГРН
-  - надпись кадастрового номера существующего земельного участка

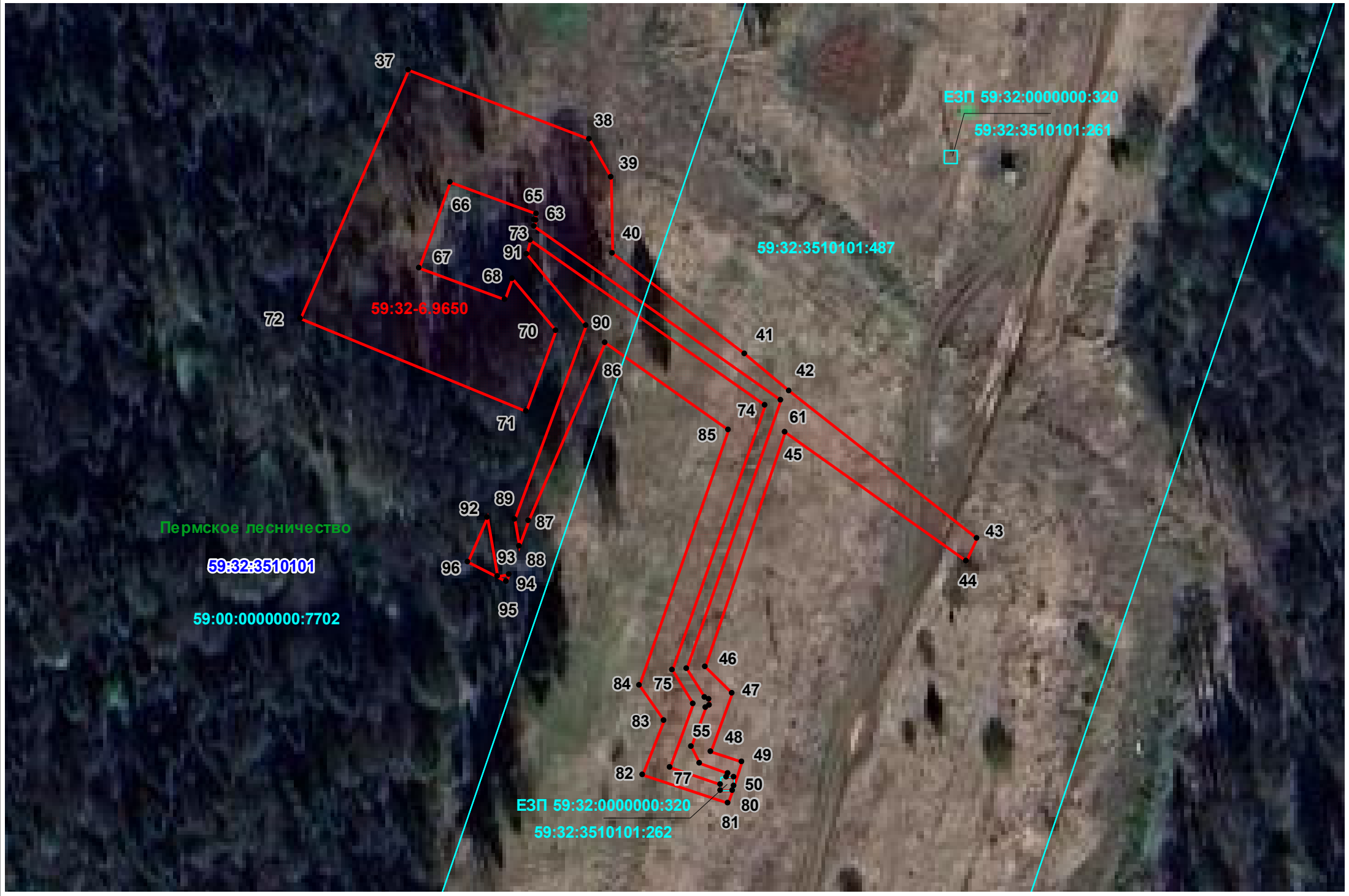
Кадастровый инженер:



/ Перебатова С.Е./
фамилия, инициалы


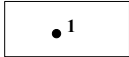




Дата "20" июня 2024 г.

Место для оттиска печати лица, составившего описание границ публичного сервитута



Масштаб 1:700

Условные знаки и обозначения:

-  - уточняемая граница публичного сервитута
-  - характерная точка проектной границы публичного сервитута
-  - граница кадастрового квартала
-  - номер кадастрового квартала
-  - границы земельных участков по сведениям ЕГРН
-  - надпись кадастрового номера существующего земельного участка

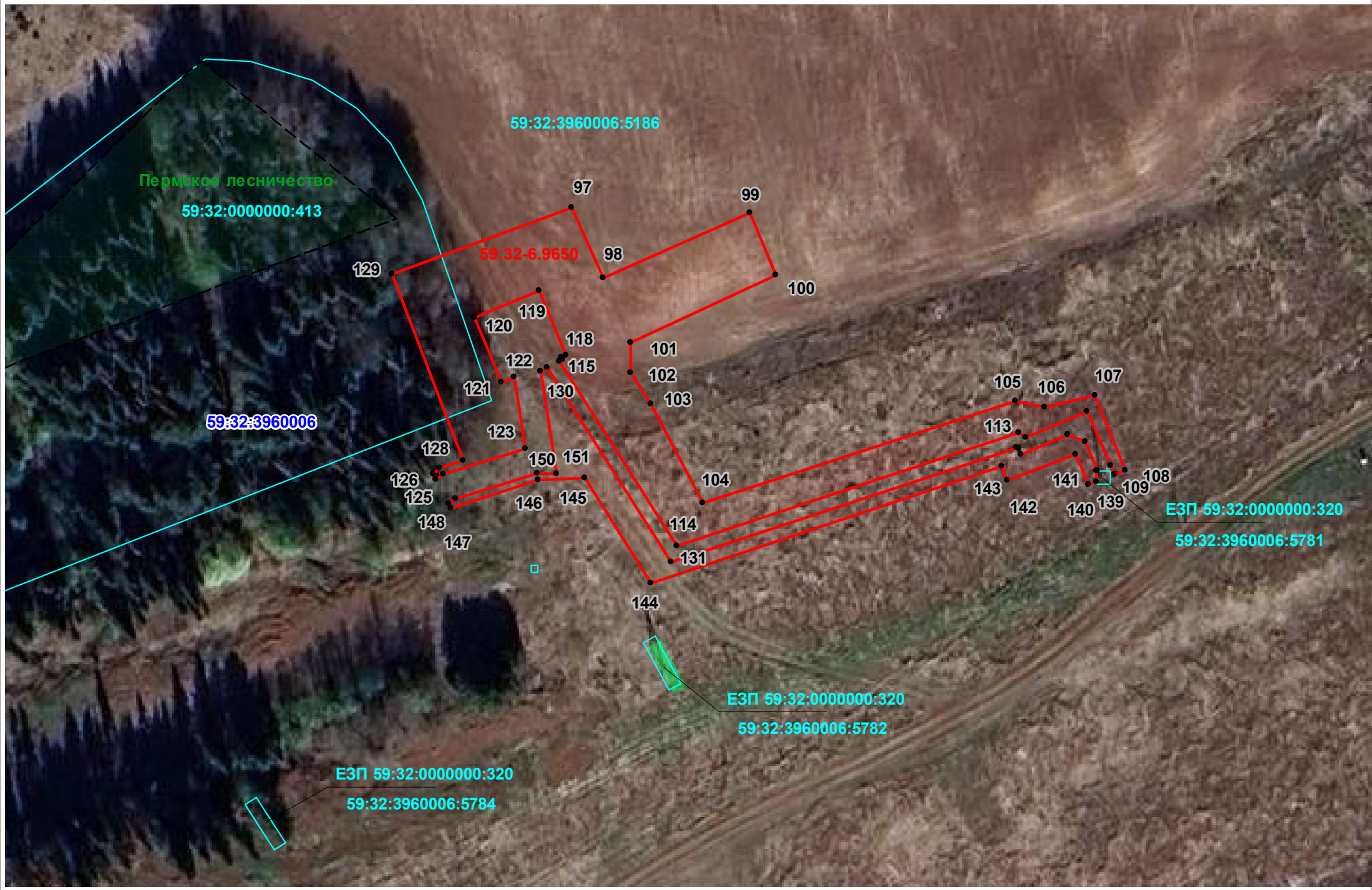
Кадастровый инженер:



/ Перебатова С.Е./
фамилия, инициалы

Дата "20" июня 2024 г.

Место для оттиска печати лица, составившего описание границ публичного сервитута



Масштаб 1:700

Условные знаки и обозначения:

- уточняемая граница публичного сервитута
- характерная точка проектной границы публичного сервитута
- граница кадастрового квартала
- номер кадастрового квартала
- границы земельных участков по сведениям ЕГРН
- надпись кадастрового номера существующего земельного участка

Кадастровый инженер:



/ Перебатова С.Е./
фамилия, инициалы


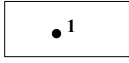




Дата "20" июня 2024 г.

Место для оттиска печати лица, составившего описание границ публичного сервитута



Условные знаки и обозначения:

Масштаб 1:700

-  - уточняемая граница публичного сервитута
-  - характерная точка проектной границы публичного сервитута
-  - граница кадастрового квартала
-  - номер кадастрового квартала
-  - границы земельных участков по сведениям ЕГРН
-  - надпись кадастрового номера существующего земельного участка

Кадастровый инженер:






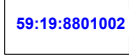


/ Перебатова С.Е./
фамилия, инициалы
Дата "20" июня 2024 г.

Место для оттиска печати лица, составившего описание границ публичного сервитута



Условные знаки и обозначения:

Масштаб 1:700

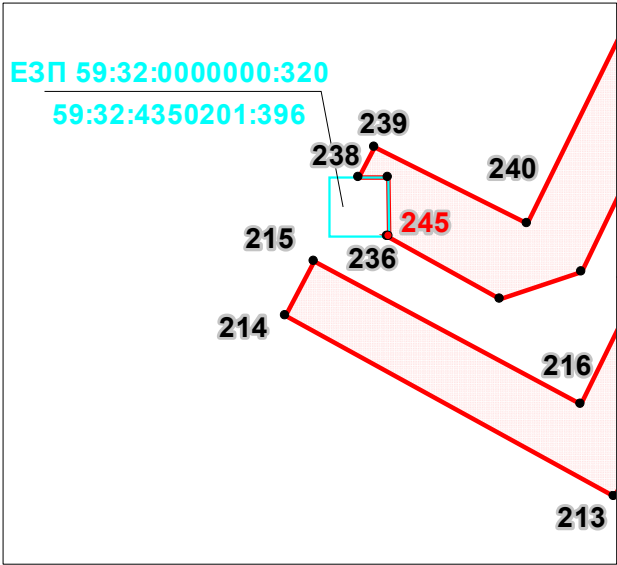
-  - уточняемая граница публичного сервитута
-  1 - характерная точка проектной границы публичного сервитута
-  - граница кадастрового квартала
-  59:19:8801002 - номер кадастрового квартала
-  - границы земельных участков по сведениям ЕГРН
-  :118 - надпись кадастрового номера существующего земельного участка

Кадастровый инженер:



/ Перебатова С.Е./
фамилия, инициалы
Дата "20" июня 2024 г.

Место для оттиска печати лица, составившего описание границ публичного сервитута



Условные знаки и обозначения:

- уточняемая граница публичного сервитута
- характерная точка проектной границы публичного сервитута
- граница кадастрового квартала
- номер кадастрового квартала
- границы земельных участков по сведениям ЕГРН
- надпись кадастрового номера существующего земельного участка

Масштаб 1:700

Кадастровый инженер:



/ Перебатова С.Е./
фамилия, инициалы
Дата "20" июня 2024 г.

Место для оттиска печати лица, составившего описание границ публичного сервитута